


Maître d'ouvrage


 CAP DEVELOPPEMENT
 7, Bd de Latre de Tassigny
 85180 LES SABLES D'OLONNE
 06.63.62.00.43
 contact@cap-immobilier.com

Maître d'oeuvre
 Conception


 AGEIS
 GEOMETRES EXPERTS
 BUREAU D'ETUDE VRD
 3, rue de la Planchonnais
 44980 Sainte-Luce-sur-Loire
 Tél. 02 51 85 02 56
 Email : betnantes@ageis-ge.fr
 www.ageis-ge.fr

Architecte - urbaniste


 SARL MASTER PLAN
 8 Rue de Grassi - 33000 Bordeaux
 Tél. 06.64.22.08.11
 hello@masterplan.ltd

Paysagiste


 7, Rue de la Verrerie
 33000 BORDEAUX
 Tél. 05.57.59.14.40
 sriquois@qlaadf.com

Lotissement "Les Villas du Parc"

PA8.6a Plan d'aménagement des Espaces Verts

Commune de :
SAINT MEDARD EN JALLES (33)

Adresse :
129 Avenue du Général de Gaulle

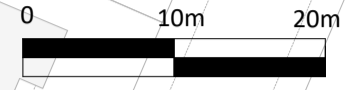
Indice	Modifications	Date
1	PA	28/11/2022
2	PAS1	19/01/2023

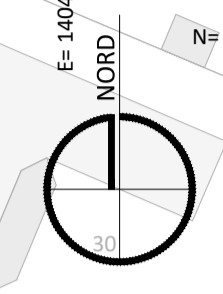
Conception: P. BILLON Responsable: P. LÉBORGNE
 Dessin: G. COCHARD P. LÉBORGNE
 Travaux: P. LÉBORGNE










Altimétrie: IGN69 Planimétrie: CC47

Section EI n°157 Dossier n°: 19271-PA Echelle: 1/500e

Nota
 Le présent croquis a été établi d'après le plan cadastral.
 Il présente de façon figurative la propriété.
 Les superficies et les cotes ne sont pas garanties.

Echelle 1/500




-  Périmètre de l'opération
-  Application cadastrale (limite non garantie)
-  Arbres à préserver (x23)
-  Arbres à planter à la charge de l'aménageur (x49) (position indicative)
-  Espaces verts engazonnés
-  Plantes couvre-sols
-  Haie horticoles existantes à préserver
-  Haie vive "champêtre" à planter à la charge de l'aménageur
-  Cote terrain naturel